



*Datos  
Sociodemográficos*  
**Barrios de  
Santiago**

**STGO**  
OBSERVATORIO

 **KONRAD  
ADENAUER  
STIFTUNG**

# Población

## Barrios Santiago

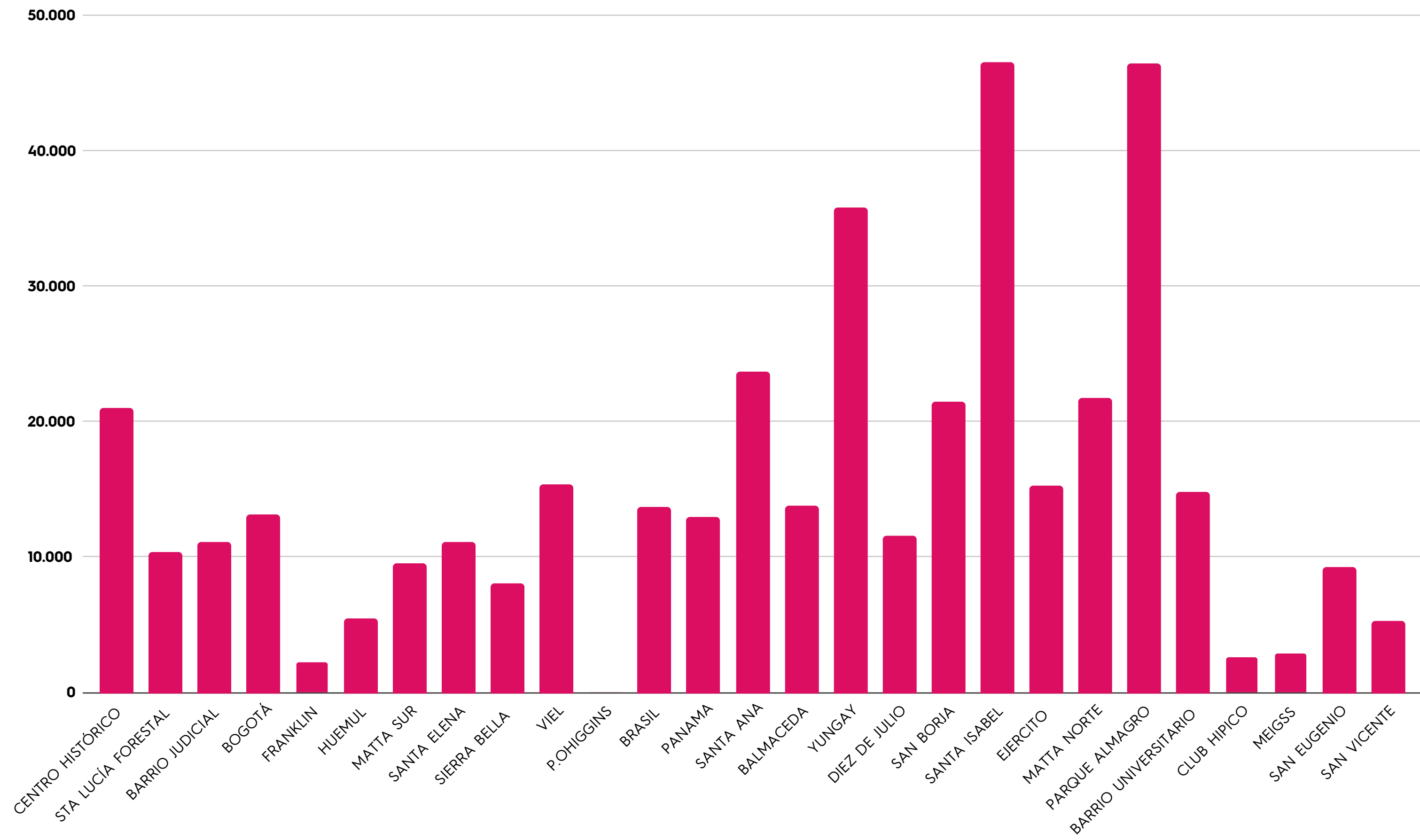


AV	Unidad	Población total	Sexos		Grupos por edad				Población inmigrante	Población perteneciente a pueblos originarios
		Personas	Hombres	Mujeres	De 0 a 5 años de edad	De 6 a 14 años de edad	De 15 a 64 años de edad	De 65 años y más	Inmigrante	Pueblos Originarios
AV1	CENTRO HISTÓRICO	20.954	10.755	10.144	1.111	959	17.455	1.232	7.824	1.476
AV1	STA LUCÍA FORESTAL	10.227	5.151	5.076	320	264	8.482	932	1.919	859
AV10	BARRIO JUDICIAL	11.027	10.080	932	65	111	10.437	315	702	1.494
AV10	BOGOTÁ	13.006	6.408	6.598	899	1.140	9.220	1.550	3.245	1.172
AV10	FRANKLIN	2.227	1.143	1.084	177	202	1.629	181	842	137
AV10	HUEMUL	5.325	2.640	2.685	312	472	3.928	558	1.045	453
AV10	MATTA SUR	9.451	4.832	4.593	607	529	7.230	846	3.473	758
AV10	SANTA ELENA	11.038	5.568	5.470	626	599	9.350	441	3.996	721
AV10	SIERRA BELLA	7.949	4.067	3.864	407	496	5.723	987	2.072	603
AV10	VIEL	15.256	7.653	7.603	1.030	1.191	11.683	1.164	5.020	1.100
AV10	POHIGGINS	4	0	0	0	0	4	0	0	0
AV2	BRASIL	13.565	6.539	7.026	667	858	10.493	1.473	2.583	1.163
AV2	PANAMA	12.880	6.156	6.707	855	1.135	9.550	1.153	3.423	1.096
AV2	SANTA ANA	23.582	12.092	11.490	1.230	1.043	19.663	1.069	7.824	1.560
AV3	BALMACEDA	13.719	6.646	7.073	1.037	1.414	10.087	1.054	3.477	1.119
AV3	YUNGAY	35.706	17.635	18.071	2.601	2.862	26.868	3.003	11.817	3.295
AV7	DIEZ DE JULIO	11.488	5.632	5.856	598	713	9.192	824	3.173	885
AV7	SAN BORJA	21.412	10.653	10.759	955	759	17.876	1.725	5.190	1.499
AV7	SANTA ISABEL	46.422	22.811	23.592	2.517	2.058	38.912	2.185	10.945	3.142
AV8	EJERCITO	15.136	7.400	7.736	863	920	12.182	1.085	2.443	1.187
AV8	MATTA NORTE	21.625	10.776	10.849	1.406	1.455	17.180	1.382	6.751	1.790
AV8	PARQUE ALMAGRO	46.309	23.498	22.759	2.235	1.905	39.761	1.960	14.827	3.165
AV9	BARRIO UNIVERSITARIO	14.698	7.387	7.311	868	1.003	11.489	1.157	3.451	1.421
AV9	CLUB HIPICO	2.574	1.302	1.272	139	231	1.949	231	205	165
AV9	MEIGSS	2.915	1.524	1.376	156	159	2.309	158	1.478	329
AV9	SAN EUGENIO	9.202	4.453	4.749	571	734	6.224	1.483	1.111	766
AV9	SAN VICENTE	5.150	2.652	2.498	324	501	3.613	642	1.553	498

Fuente: Elaboración propia, a partir de base cartográfica a nivel de manzanas del Censo Nacional de Población y Vivienda 2017. Instituto Nacional de Estadísticas.

# Población

## Barrios Santiago



# Viviendas

## Barrios Santiago

AV	Unidad	Número de viviendas				Número de hogares	Tipo de vivienda						
		Vivienda particular	Vivienda colectiva	Vivienda con moradores presentes (ocupada)	Total viviendas		Total hogares	Casa	Departamento en edificio	Vivienda tradicional indígena (Ruka, Pae u otras)	Pieza en casa antigua o conventillo	Mediagua, mejora, rancho o choza	Móvil (carpa, casa rodante o similar)
AV1	CENTRO HISTÓRICO	11.782	21	9.549	11.803	9.890	415	11.260	4	88	0	0	15
AV1	STA LUCÍA FORESTAL	7.498	34	5.362	7.532	5.531	215	7.241	0	26	1	0	15
AV10	BARRIO JUDICIAL	712	8	643	720	697	138	558	0	15	0	0	1
AV10	BOGOTÁ	4.690	13	4.193	4.703	4.597	2.662	1.371	4	615	2	0	36
AV10	FRANKLIN	688	2	633	690	734	558	59	0	61	1	0	9
AV10	HUEMUL	2.129	3	1.864	2.132	2.013	724	1.206	5	169	6	0	19
AV10	MATTA SUR	3.754	12	3.105	3.766	3.570	1.585	1.678	3	443	7	0	38
AV10	SANTA ELENA	5.571	4	4.830	5.575	5.071	720	4.825	1	23	1	0	1
AV10	SIERRA BELLA	2.725	5	2.505	2.730	2.865	1.936	534	3	198	11	0	43
AV10	VIEL	6.149	2	5.402	6.151	5.786	1.495	4.381	1	205	20	0	47
AV10	P.OHIGGINS	4	0	4	4	4	3	0	0	1	0	0	0
AV2	BRASIL	6.650	34	5.719	6.684	6.003	669	5.357	5	593	2	0	24
AV2	PANAMA	5.707	5	4.795	5.712	5.159	1.691	3.623	1	366	2	2	22
AV2	SANTA ANA	13.314	19	10.762	13.333	11.092	283	12.889	1	136	0	0	5
AV3	BALMACEDA	5.573	13	4.715	5.586	4.981	1.087	4.303	0	176	3	0	4
AV3	YUNGAY	14.125	77	12.461	14.202	13.813	4.682	7.297	19	2.019	18	4	86
AV7	DIEZ DE JULIO	6.121	6	4.748	6.127	5.083	956	4.909	0	224	1	0	31
AV7	SAN BORJA	11.886	18	10.128	11.904	10.744	403	11.363	1	90	0	0	29
AV7	SANTA ISABEL	26.109	10	22.572	26.119	23.369	1.157	24.725	2	197	1	0	27
AV8	EJERCITO	8.305	9	6.955	8.314	7.318	580	7.514	1	204	2	1	3
AV8	MATTA NORTE	9.984	5	8.781	9.989	9.368	1.710	7.591	1	653	3	0	26
AV8	PARQUE ALMAGRO	25.626	24	21.792	25.650	22.600	1.104	24.305	0	212	0	0	5
AV9	BARRIO UNIVERSITARIO	6.728	23	5.725	6.751	6.161	1.445	4.880	1	382	2	0	18
AV9	CLUB HIPICO	1.088	2	965	1.090	1.016	246	806	0	9	0	0	27
AV9	MEIGSS	1.141	7	969	1.148	1.040	396	668	0	59	2	0	16
AV9	SAN EUGENIO	3.154	4	2.901	3.158	3.170	2.129	832	0	159	2	0	32
AV9	SAN VICENTE	1.638	4	1.469	1.642	1.802	1.237	45	2	311	4	1	38

Fuente: Elaboración propia, a partir de base cartográfica a nivel de manzanas del Censo Nacional de Población y Vivienda 2017. Instituto Nacional de Estadísticas.

# Materialidad viviendas

## Barrios Santiago

AV	Unidad	Materialidad de muros exteriores						Material de la cubierta del techo							Material de construcción del piso				
		Hormigón armado	Albañilería: bloque de cemento, piedra o ladrillo	Tabique forrado por ambas caras (madera o acero)	Tabique sin forro interior (madero u otro)	Adobe, barro, quincha, pirca u otro artesanal tradicional	Materiales precarios (lata, cartón, plástico, etc)	Tejas o tejas de arcilla, metálicas, de cemento, de madera, asfálticas o plásticas	Losa hormigón	Planchas metálicas de zinc, cobre, etc. o fibrocemento (tipo pizarreño)	Fonolita o plancha de fieltro embreado	Paja, coirón, totora o caña	Materiales precarios (lata, cartón, plásticos, etc)	Sin cubierta sólida de techo	Parquet, piso flotante, cerámico, madera, alfombra, flexit, cubrepiso u otro similar, sobre radier o vigas de madera	Radier sin revestimiento	Baldosa de cemento	Piso capa de cemento sobre tierra	Tierra
AV1	CENTRO HISTÓRICO	8.266	1.167	14	9	12	1	1.325	7.644	417	0	0	3	0	9.375	2	9	0	0
AV1	STA LUCÍA FORESTAL	4.680	625	10	0	8	0	803	4.115	380	2	0	0	5.300	2	2	1	0	
AV10	BARRIO JUDICIAL	275	315	10	7	34	0	91	370	179	0	0	0	626	1	8	4	0	
AV10	BOGOTÁ	1.327	1.190	115	74	1.459	0	705	934	2.462	12	1	11	3.867	50	172	39	4	
AV10	FRANKLIN	87	278	34	20	209	0	161	33	423	1	1	8	559	8	39	19	1	
AV10	HUEMUL	906	597	63	23	256	2	444	675	715	4	0	6	1.726	7	69	24	4	
AV10	MATTA SUR	1.333	797	105	32	812	1	738	969	1.339	5	3	8	2.939	20	91	14	0	
AV10	SANTA ELENA	3.905	612	26	11	239	1	747	3.564	456	4	1	2	4.692	6	59	2	1	
AV10	SIERRA BELLA	678	1.010	187	69	516	2	402	376	1.653	4	0	14	2.245	61	108	40	4	
AV10	VIEL	3.388	1.270	109	87	482	6	1.044	2.909	1.326	13	1	13	5.130	33	126	26	2	
AV10	POHIGGINS	0	1	2	0	1	0	1	0	3	0	0	0	3	0	1	0	0	
AV2	BRASIL	4.033	1.088	123	41	378	1	1.157	3.372	1.094	6	1	4	5.595	9	35	2	0	
AV2	PANAMA	2.622	1.090	127	38	872	4	1.220	2.083	1.383	21	1	22	4.569	36	95	33	2	
AV2	SANTA ANA	8.980	1.620	45	16	48	1	1.714	8.462	469	11	0	1	10.605	11	13	3	0	
AV3	BALMACEDA	2.962	1.076	71	14	562	6	856	2.613	1.179	5	0	6	4.541	19	57	16	3	
AV3	YUNGAY	5.818	2.762	473	214	3.050	8	2.898	4.557	4.687	30	7	35	11.619	145	346	130	19	
AV7	DIEZ DE JULIO	3.483	720	52	13	415	2	525	3.185	929	2	1	12	4.597	13	33	3	0	
AV7	SAN BORJA	9.141	758	23	3	116	0	1.036	8.464	530	3	1	0	9.968	5	14	1	1	
AV7	SANTA ISABEL	20.427	1.581	53	23	324	1	1.979	19.303	1.033	4	2	3	22.246	12	50	4	1	
AV8	EJERCITO	5.747	873	46	12	238	0	1.047	5.227	593	1	2	1	6.865	3	18	3	0	
AV8	MATTA NORTE	6.008	1.484	108	17	1.074	2	1.745	5.293	1.621	9	3	8	8.499	15	119	27	3	
AV8	PARQUE ALMAGRO	19.508	1.651	60	11	338	2	2.520	18.051	899	7	0	2	21.397	7	30	9	1	
AV9	BARRIO UNIVERSITARIO	3.854	957	110	47	689	3	1.086	3.254	1.253	7	0	32	5.507	11	84	6	1	
AV9	CLUB HIPICO	709	200	8	4	39	0	138	647	169	1	0	4	932	4	8	4	1	
AV9	MEIGSS	527	198	17	5	213	1	117	466	372	3	0	3	894	21	29	9	0	
AV9	SAN EUGENIO	1.129	1.341	102	35	278	1	810	437	1.620	4	0	4	2.620	47	198	9	0	
AV9	SAN VICENTE	146	550	128	48	581	1	227	32	1.180	5	0	3	1.318	31	78	23	1	

Fuente: Elaboración propia, a partir de base cartográfica a nivel de manzanas del Censo Nacional de Población y Vivienda 2017. Instituto Nacional de Estadísticas..

# Materialidad viviendas

## Barrios Santiago

AV	Unidad	Resumen materialidad		
		Materialidad aceptable	Material recuperable	Material irrecuperable
AV1	CENTRO HISTÓRICO	9.265	30	3
AV1	STA LUCÍA FORESTAL	5.254	13	0
AV10	BARRIO JUDICIAL	583	53	0
AV10	BOGOTÁ	2.459	1.620	15
AV10	FRANKLIN	355	259	10
AV10	HUEMUL	1.480	332	12
AV10	MATTA SUR	2.158	876	9
AV10	SANTA ELENA	4.443	289	2
AV10	SIERRA BELLA	1.715	706	16
AV10	VIEL	4.574	682	17
AV10	POHIGGINS	2	2	0
AV2	BRASIL	5.146	432	4
AV2	PANAMA	3.688	984	31
AV2	SANTA ANA	10.486	84	2
AV3	BALMACEDA	3.976	608	15
AV3	YUNGAY	8.590	3.443	59
AV7	DIEZ DE JULIO	4.157	432	14
AV7	SAN BORJA	9.792	129	1
AV7	SANTA ISABEL	21.795	376	4
AV8	EJERCITO	6.579	254	1
AV8	MATTA NORTE	7.430	1.149	12
AV8	PARQUE ALMAGRO	20.892	371	5
AV9	BARRIO UNIVERSITARIO	4.771	759	32
AV9	CLUB HIPICO	888	53	5
AV9	MEIGSS	705	241	3
AV9	SAN EUGENIO	2.331	514	5
AV9	SAN VICENTE	749	693	4

Fuente: Elaboración propia, a partir de base cartográfica a nivel de manzanas del Censo Nacional de Población y Vivienda 2017. Instituto Nacional de Estadísticas.

Ver página 9, Glosario Índice de Materialidad de la Vivienda

# Origen del Agua

## Barrios Santiago



AV	Unidad	Origen de agua			
		Red pública	Pozo o noria	Camión aljibe	Río, vertiente, estero, canal, lago
AV1	CENTRO HISTÓRICO	9.441	2	1	2
AV1	STA LUCÍA FORESTAL	5.323	3	0	0
AV10	BARRIO JUDICIAL	639	0	0	0
AV10	BOGOTÁ	4.156	0	2	0
AV10	FRANKLIN	626	0	1	1
AV10	HUEMUL	1.840	1	1	0
AV10	MATTA SUR	3.065	3	0	3
AV10	SANTA ELENA	4.775	2	2	2
AV10	SIERRA BELLA	2.456	1	1	0
AV10	VIEL	5.332	1	4	1
AV10	POHIGGINS	4	0	0	0
AV2	BRASIL	5.659	3	1	2
AV2	PANAMA	4.740	4	1	0
AV2	SANTA ANA	10.691	2	1	0
AV3	BALMACEDA	4.665	1	0	1
AV3	YUNGAY	12.289	3	4	13
AV7	DIEZ DE JULIO	4.667	0	0	0
AV7	SAN BORJA	10.042	7	0	0
AV7	SANTA ISABEL	22.395	1	4	1
AV8	EJERCITO	6.912	2	1	1
AV8	MATTA NORTE	8.672	1	2	0
AV8	PARQUE ALMAGRO	21.539	4	3	1
AV9	BARRIO UNIVERSITARIO	5.664	1	1	0
AV9	CLUB HIPICO	928	23	0	0
AV9	MEIGSS	953	0	2	0
AV9	SAN EUGENIO	2.885	1	0	1
AV9	SAN VICENTE	1.451	0	0	0

Fuente: Elaboración propia, a partir de base cartográfica a nivel de manzanas del Censo Nacional de Población y Vivienda 2017. Instituto Nacional de Estadísticas.

# Densidad

## Barrios Santiago


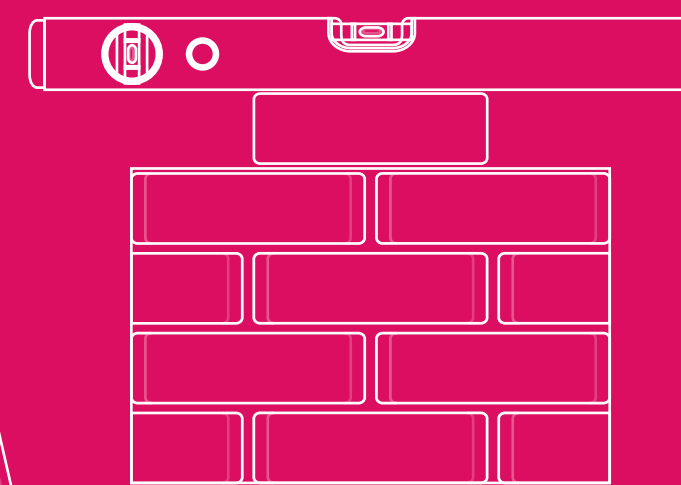




AV	Unidad	Densidad hectáreas		
		Densidad de vivienda urbana/hectáreas	Densidad habitantes /hectáreas	Superficie hectáreas
AV1	CENTRO HISTÓRICO	97,99	173,96	120,45
AV1	STA LUCÍA FORESTAL	102,14	138,69	73,74
AV10	BARRIO JUDICIAL	13,30	203,75	54,12
AV10	BOGOTÁ	41,63	115,12	112,97
AV10	FRANKLIN	14,87	48,00	46,40
AV10	HUEMUL	46,97	117,32	45,39
AV10	MATTA SUR	45,11	113,21	83,48
AV10	SANTA ELENA	120,24	238,07	46,36
AV10	SIERRA BELLA	27,15	79,06	100,54
AV10	VIEL	75,58	187,46	81,38
AV10	POHIGGINS	0,05	0,05	86,02
AV2	BRASIL	89,30	181,23	74,85
AV2	PANAMA	71,53	161,29	79,86
AV2	SANTA ANA	240,14	424,74	55,52
AV3	BALMACEDA	86,87	213,35	64,30
AV3	YUNGAY	52,06	130,90	272,78
AV7	DIEZ DE JULIO	92,66	173,74	66,12
AV7	SAN BORJA	180,68	325,00	65,88
AV7	SANTA ISABEL	276,40	491,25	94,50
AV8	EJERCITO	117,46	213,84	70,78
AV8	MATTA NORTE	99,83	216,11	100,07
AV8	PARQUE ALMAGRO	342,14	360,48	128,46
AV9	BARRIO UNIVERSITARIO	82,32	179,22	82,01
AV9	CLUB HIPICO	11,31	26,70	96,39
AV9	MEIGSS	22,46	57,02	51,12
AV9	SAN EUGENIO	28,80	83,93	109,64
AV9	SAN VICENTE	28,19	88,40	58,26

Fuente: Elaboración propia, a partir de base cartográfica a nivel de manzanas del Censo Nacional de Población y Vivienda 2017. Instituto Nacional de Estadísticas.



# Glosario



## ÍNDICE DE MATERIALIDAD DE LA VIVIENDA

Viviendas con índice de materialidad aceptable: Cantidad de viviendas particulares ocupadas con moradores presentes que tienen un Índice de Materialidad Aceptable. Es decir, si las paredes exteriores, cubierta del techo y piso de la vivienda fueron clasificados como aceptables al unísono. - Las paredes exteriores se consideran aceptables si se declara Hormigón Armado; Albañilería: bloque de cemento, piedra o ladrillo; o Tabique forrado por ambas caras (madera o acero). - La cubierta del techo se considera aceptable si se declara Tejas o tejuelas de arcilla, metálicas, de cemento, de madera, asfálticas o plásticas; Losa de hormigón, o planchas metálicas de zinc, cobre o fibrocemento (tipo pizarreño). - El piso se considera aceptable si se declara Parquet, piso flotante, cerámico, madera, alfombra, flexit, cubrepiso u otro similar; sobre radier o vigas de madera.

Viviendas con índice de materialidad recuperable: Cantidad de viviendas particulares ocupadas con moradores presentes que tienen un Índice de Materialidad Recuperable. Es decir, que al menos uno de los materiales (paredes exteriores, cubierta del techo o piso de la vivienda) fue clasificado como recuperables y ningún material como irrecuperable. - Las paredes exteriores se consideran recuperables si se declara Tabique sin forro interior (madera u otro), o Adobe, barro, quincha, pirca, u otro artesanal tradicional - La cubierta del techo se considera recuperable si se declara Fonolita o plancha de fieltro embreado o Paja, coirón, totora o caña. - El piso se considera recuperable si se declara Radier sin revestimiento, Baldosa de cemento o Capa de cemento sobre tierra.

Viviendas con índice de materialidad irrecuperable: Cantidad de viviendas particulares ocupadas con moradores presentes que tienen un Índice de Materialidad Irrecuperable. Es decir, si las paredes exteriores, cubierta del techo o piso de la vivienda fueron clasificados como irrecuperables. - Las paredes exteriores se consideran irrecuperables si se declara Materiales precarios (lata, cartón, plástico, etc.). - La cubierta del techo se considera irrecuperable si se declara Materiales precarios (lata, cartón, plástico, etc.), o Sin cubierta sólida en el techo. - El piso se considera irrecuperable si se declara Tierra.

Fuente: Glosario Censo 2017, INE.

*Datos  
Sociodemográficos*  
**Barrios de  
Santiago**

