




*Datos
Sociodemográficos*
**Comuna de
Santiago**

STGO
OBSERVATORIO

 **KONRAD
ADENAUER
STIFTUNG**

Población

Comuna Santiago



Distribución por sexo



51%
hombres

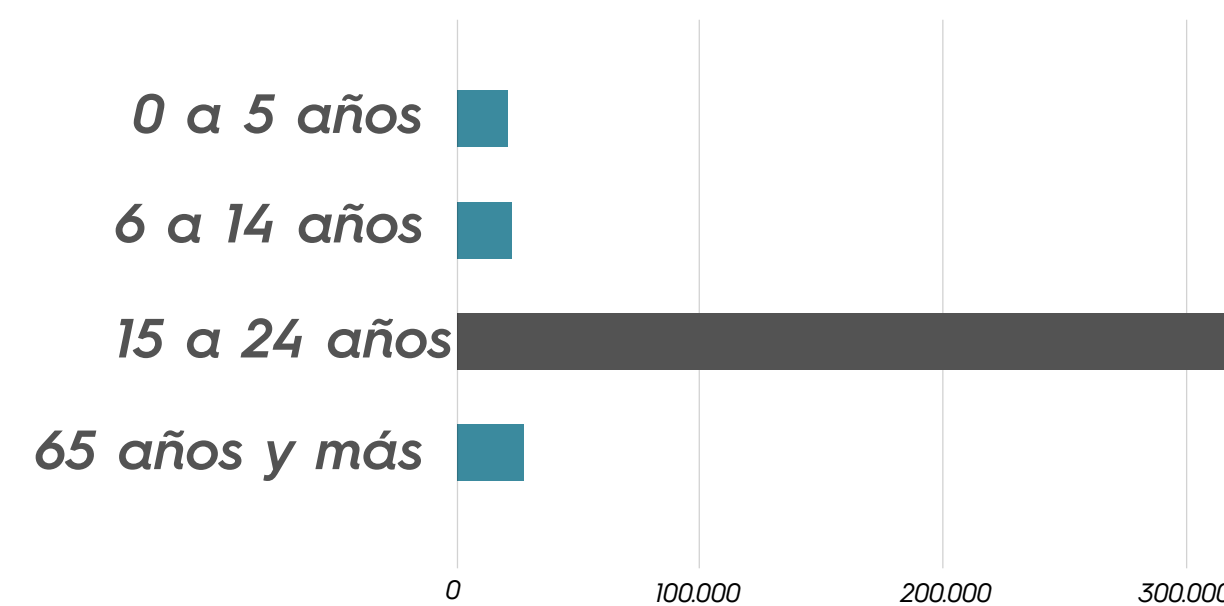
49%
mujeres

Población total	Sexos		Grupos por edad				Población inmigrante	Población perteneciente a pueblos originarios
	Hombres	Mujeres	De 0 a 5 años de edad	De 6 a 14 años de edad	De 15 a 64 años de edad	De 65 años y más		
Personas							Inmigrante	Pueblos Originarios
404.495	206.678	197.817	23.886	25.414	325.176	30.019	109.751	32.817

Elaboración propia, a partir de base de datos del Censo Nacional de Población y Vivienda 2017. Instituto Nacional de Estadísticas. Extracción de Datos a partir de REDATAM PLUS

Grupos por edad

Población total
404.495



27%
de la población total es inmigrante


8,1%
de la población total pertenece a pueblos originarios

Viviendas

Comuna Santiago

Número de viviendas				Número de hogares	Tipo de vivienda						
Vivienda particular	Vivienda colectiva	Vivienda con moradores presentes (ocupada)	Total viviendas	Total hogares	Casa	Departamento en edificio	Vivienda tradicional indígena (Ruka, Pae Pae u otras)	Pieza en casa antigua o conventillo	Mediagua, mejora, rancho o choza	Móvil (carpa, casa rodante o similar)	Otro tipo de vivienda particular
193.263	365	164.314	193.628	173.881	30.398	154.396	56	7.688	91	8	626

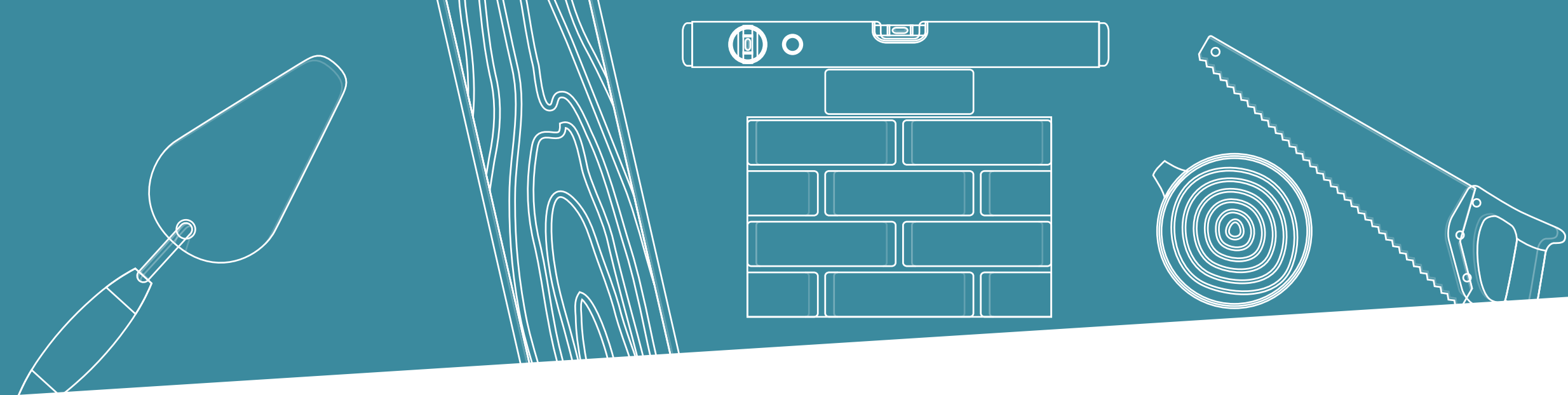
Elaboración propia, a partir de base de datos del Censo Nacional de Población y Vivienda 2017. Instituto Nacional de Estadísticas. Extracción de Datos a partir de REDATAM PLUS



7/10 personas
Viven en Departamento

Materialidad viviendas

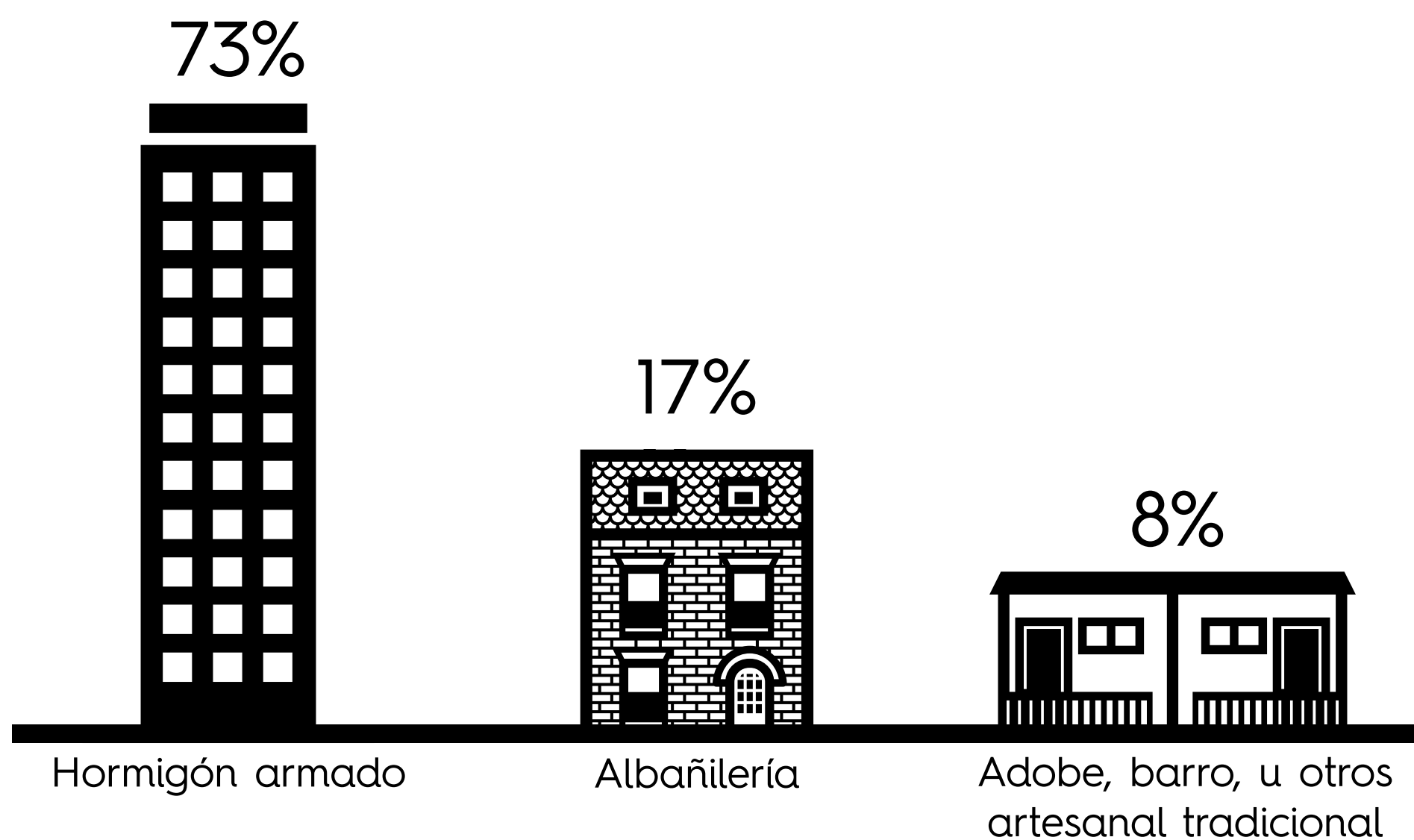
Comuna Santiago



Materialidad de muros exteriores						Material de la cubierta del techo							Material de construcción del piso				
Hormigón armado	Albañilería: bloque de cemento, piedra o ladrillo	Tabique forrado por ambas caras (madera o acero)	Tabique sin forro interior (madero u otro)	Adobe, barro, quincha, pirca u otro artesanal tradicional	Materiales precarios (lata, cartón, plástico, etc)	Tejas o tejas de arcilla, metálicas, de cemento, de madera, asfálticas o plásticas	Losa hormigón	Planchas metálicas de zinc, cobre, etc. o fibrocemento (tipo pizarreño)	Fonolita o plancha de fieltro embreado	Paja, coirón, totora o caña	Materiales precarios (lata, cartón, plásticos, etc)	Sin cubierta sólida de techo	Parquet, piso flotante, cerámico, madera, alfombra, flexit, cubrepiso u otro similar, sobre radier o vigas de madera	Radier sin revestimiento	Baldosa de cemento	Piso capa de cemento sobre tierra	Tierra
120.120	25.882	2.235	889	13.351	47	25.621	107.178	28.526	165	25	207	18	158.608	584	1.897	453	50

Elaboración propia, a partir de base de datos del Censo Nacional de Población y Vivienda 2017. Instituto Nacional de Estadísticas. Extracción de Datos a partir de REDATAM PLUS

Tipos de vivienda en base a materialidad



Ver página 14, Glosario índice de Materialidad de la Vivienda

Origen del Agua

Comuna Santiago



Origen de agua			
Red pública	Pozo o noria	Camión aljibe	Río, vertiente, estero, canal, lago
162.197	66	32	29

Elaboración propia, a partir de base de datos del Censo Nacional de Población y Vivienda 2017. Instituto Nacional de Estadísticas.
Extracción de Datos a partir de REDATAM PLUS

Densidad

Comuna Santiago




Densidad hectáreas Comuna de Santiago		
Densidad de vivienda urbana/hectáreas	Densidad habitantes /hectáreas	Superficie hectáreas
84	175	2.314

Densidad kilómetros Comuna de Santiago		
Densidad de vivienda urbana/kilómetros²	Densidad habitantes /kilómetros²	Superficie kilómetros²
8.346	17.435	23

Elaboración propia, a partir de base de datos del Censo Nacional de Población y Vivienda 2017. Instituto Nacional de Estadísticas. Extracción de Datos a partir de REDATAM PLUS

Elaboración propia, a partir de base de datos del Censo Nacional de Población y Vivienda 2017. Instituto Nacional de Estadísticas. Extracción de Datos a partir de REDATAM PLUS

SANTIAGO




17.435 /km²
habitantes

BUENOS AIRES



15.378 /km²
habitantes

NUEVA YORK



10.715 /km²
habitantes

PARIS



20.379 /km²
habitantes

BOGOTÁ



22.125 /km²
habitantes

Fuente: Últimos Censos Oficiales de Población y Vivienda de cada país.

Estudios

Comuna Santiago



Nivel del curso más alto aprobado (población de 5 años o más)

Sala cuna o jardín infantil	Prekínder	Kínder	Especial o diferencial	Educación básica	Primaria o preparatoria (sistema antiguo)	Científico - humanista	Técnica profesional	Humanidades (sistema antiguo)	Técnica comercial, industrial/normalista (sistema antiguo)	Técnico superior (1-3 años)	Profesional (4 o más años)	Magíster	Doctorado	Total
280	1.422	4.972	591	44.180	4.193	70.595	40.080	8.137	2.262	43.466	137.640	14.328	2.504	374.650

Fuente: Elaboración propia, a partir de base de datos del Censo Nacional de Población y Vivienda 2017. Instituto Nacional de Estadísticas.
Extracción de Datos a partir de REDATAM PLUS

NOTA: Se excluye la población que no respondió la pregunta referida al nivel del curso más alto aprobado, obtenida del cuestionario del censo realizado el 19 de abril del año 2017.

Estudios

Comuna Santiago



Nivel educacional según años de escolaridad y nivel del curso más alto aprobado (población de 5 años o más)

0 años de escolaridad		1 - 8 años de escolaridad	7 - 12 años de escolaridad	13 - 21 años de escolaridad
Preescolar	Especial o diferencial	Básica o primaria	Media o Secundaria	Superior
Sala cuna o jardín infantil - Prekínder - Kinder	Especial o diferencial	Educación básica-Primaria o preparatoria (sistema antiguo)	Científico - humanista - Técnica profesional - Humanidades (sistema antiguo)-Técnica comercial, industrial/normalista (sistema antiguo)	Técnico superior (1-3 años) - Profesional (4 o más años) - Magíster - Doctorado
6.674	591	48.373	121.074	197.938

Población con nivel de estudios más altos aprobados (estudio superior)

Total de población con estudios altos aprobado	% total de población con estudios aprobados
197.938	52,8%

Fuente: Elaboración propia, a partir de base de datos del Censo Nacional de Población y Vivienda 2017. Instituto Nacional de Estadísticas. Extracción de Datos a partir de REDATAM PLUS NOTA: Se excluye la población que no respondió la pregunta referida al nivel del curso más alto aprobado, obtenida del cuestionario del censo realizado el 19 de abril del año 2017.

Estudios

Comuna Santiago



Nivel del curso más alto aprobado completado (población de 5 años o más)

Sala cuna o jardín infantil	Prekínder	Kínder	Especial o diferencial	Educación básica	Primaria o preparatoria (sistema antiguo)	Científico - humanista	Técnica profesional	Humanidades (sistema antiguo)	Técnica comercial, industrial/normalista (sistema antiguo)	Técnico superior (1-3 años)	Profesional (4 o más años)	Magíster	Doctorado	Total
137	1.422	3.394	276	11.172	2.334	50.394	30.083	3.045	1.520	36.872	100.019	11.677	1.876	254.221

Fuente: Elaboración propia, a partir de base de datos del Censo Nacional de Población y Vivienda 2017. Instituto Nacional de Estadísticas.
Extracción de Datos a partir de REDATAM PLUS

NOTA: Se excluye la población que no respondió la pregunta referida al nivel del curso más alto aprobado, obtenida del cuestionario del censo realizado el 19 de abril del año 2017.

Estudios

Comuna Santiago



Nivel educacional según años de escolaridad y nivel del curso más alto aprobado completado (población de 5 años o más)

0 años de escolaridad			1 - 8 años de escolaridad			7 - 12 años de escolaridad			13 - 21 años de escolaridad			Total nivel aprobado completado					
Preescolar			Especial o diferencial			Básica o primaria			Media o secundaria						Superior		
Sala cuna o jardín infantil-prekínder-kínder			Especial o diferencial			Educación básica-Primaria o preparatoria (sistema antiguo)			Científico-humanista-Técnica profesional-Humanidades (sistema antiguo)-Técnica comercial, industrial/normalista (sistema antiguo)			Técnico superior (1-3 años)-Profesional (4 o más años)-Magíster-Doctorado					
si completo	no completo	total	si completo	no completo	total	si completo	no completo	total	si completo	no completo	total	si completo	no completo	total	si completo	no completo	total
4.953	1.688	6.641	276	271	547	13.506	34.717	48.223	85.042	35.277	120.319	150.444	45.639	196.083	254.221	117.592	371.813

Fuente: Elaboración propia, a partir de base de datos del Censo Nacional de Población y Vivienda 2017. Instituto Nacional de Estadísticas. Extracción de Datos a partir de REDATAM PLUS
 NOTA: Se excluye la población que no respondió la pregunta referida al nivel del curso más alto aprobado, obtenida del cuestionario del censo realizado el 19 de abril del año 2017.

Total aprobado y completado


150.444

Población con nivel de estudios altos aprobados y completados

40%

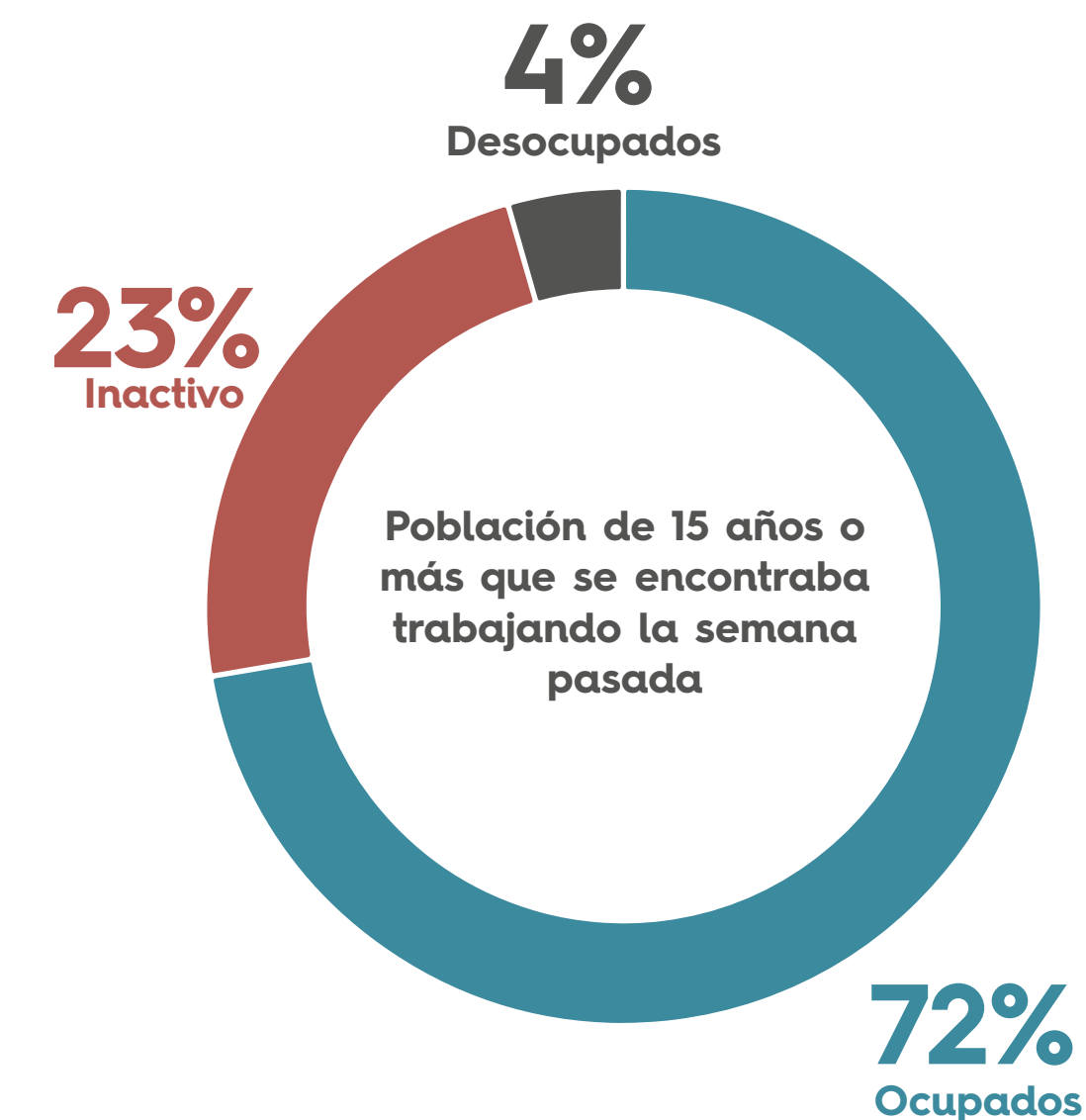
Empleo

Comuna Santiago



Población de 15 años o más que se encontraba trabajando la semana pasada


Ocupados			Desocupados	Inactivo				Total
Por un pago en dinero o especies	Sin pago para un familiar	Tenía empleo pero estuvo de vacaciones, con licencia, en descanso laboral, etc.	Se encontraba buscando empleo	Estaba estudiando	Realizó quehaceres de su hogar	Es jubilado, pensionado o rentista	Otra situación	
238.526	2.497	11.314	15.557	29.497	13.752	19.831	17.944	348.918



Fuente: Elaboración propia, a partir de base de datos del Censo Nacional de Población y Vivienda 2017. Instituto Nacional de Estadísticas. Extracción de Datos a partir de REDATAM PLUS
 NOTA: Se excluye la población que no respondió la pregunta referida si se encontraba trabajando durante la semana pasada, obtenida del cuestionario del censo realizado el 19 de abril del año 2017.

Empleo

Comuna Santiago



RESUMEN INDICADORES ECONÓMICOS

Fuerza de trabajo	Ocupados	Desocupados
La fuerza de trabajo corresponde a los ocupados más desocupados	De la población económicamente activa se determinan los ocupados que corresponde a la sumatoria de las respuestas (Por un pago en dinero o especies, Sin pago para un familiar y Tenía empleo pero estuvo de vacaciones, con licencia, en descanso laboral, etc.)	De la población económicamente activa se determinan los desocupados que corresponde a la respuesta (se encontraba buscando empleo)
267.894	252.337	15.557

77%

Tasa de participación comunal

La tasa de participación corresponde al : Cociente entre la población económicamente activa (definida como las personas que trabajan o buscan trabajo) de 15 años y más y la población total de 15 años y más, multiplicado por 100.

6%

Tasa de desocupados

La tasa de desocupados es el porcentaje del total de desocupado dividido la fuerza de trabajo.

94%

Tasa de ocupados

La tasa de ocupados es el porcentaje del total de ocupados dividido la fuerza de trabajo.

Fuente: Elaboración propia, a partir de base de datos del Censo Nacional de Población y Vivienda 2017. Instituto Nacional de Estadísticas. Extracción de Datos a partir de REDATAM PLUS

NOTA: Se excluye la población que no respondió la pregunta referida si se encontraba trabajando durante la semana pasada, obtenida del cuestionario del censo realizado el 19 de abril del año 2017.

Tipología de Hogar

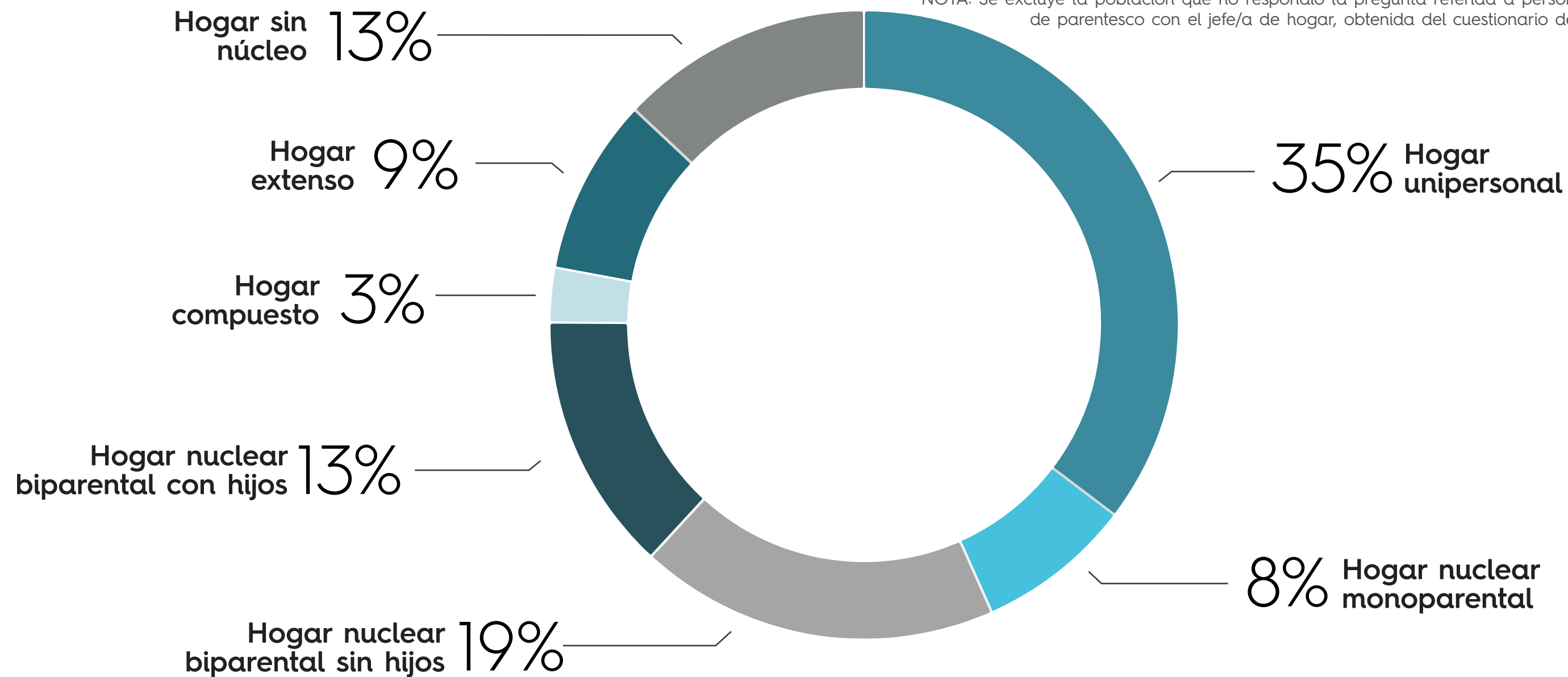
Comuna Santiago



Hogar unipersonal	Hogar nuclear monoparental	Hogar nuclear biparental sin hijos	Hogar nuclear biparental con hijos	Hogar compuesto	Hogar extenso	Hogar sin núcleo
El hogar unipersonal tiene como único integrante a la jefatura del hogar.	El hogar nuclear monoparental se refiere a hogares que se componen solo por la jefatura de hogar e hijas o hijos.	Se refiere a hogares cuyos únicos integrantes son la jefatura de hogar y un cónyuge, conviviente de hecho o conviviente por unión civil.	El hogar nuclear biparental con hijos o hijas son los hogares cuyos integrantes son la jefatura de hogar y un cónyuge, conviviente de hecho o conviviente por unión civil, y sus hijos o hijas.	Hogar que cuenta con un núcleo (hogar nuclear) y además incluye no parientes de la jefatura del hogar. Pueden o no integrar otros parientes de la jefatura del hogar.	Hogar extenso u Hogar extendido: Hogar que cuenta con un núcleo (hogar nuclear) y además incluye a otros parientes de la jefatura del hogar.	Hogar que no cuenta con un núcleo (hogar nuclear) pero sí lo integran otros parientes o no parientes de la jefatura de hogar.
61.429	13.922	32.189	23.091	4.865	15.762	22.623

Fuente: Elaboración propia, a partir de base de datos del Censo Nacional de Población y Vivienda 2017. Instituto Nacional de Estadísticas. Extracción de Datos a partir de REDATAM PLUS

NOTA: Se excluye la población que no respondió la pregunta referida a personas del hogar que alojaron anoche y relación de parentesco con el jefe/a de hogar, obtenida del cuestionario del censo realizado el 19 de abril del año 2017.



Glosario



ÍNDICE DE MATERIALIDAD DE LA VIVIENDA

Viviendas con índice de materialidad aceptable: Cantidad de viviendas particulares ocupadas con moradores presentes que tienen un Índice de Materialidad Aceptable. Es decir, si las paredes exteriores, cubierta del techo y piso de la vivienda fueron clasificados como aceptables al unísono. - Las paredes exteriores se consideran aceptables si se declara Hormigón Armado; Albañilería: bloque de cemento, piedra o ladrillo; o Tabique forrado por ambas caras (madera o acero). - La cubierta del techo se considera aceptable si se declara Tejas o tejas de arcilla, metálicas, de cemento, de madera, asfálticas o plásticas; Losa de hormigón, o planchas metálicas de zinc, cobre o fibrocemento (tipo pizarreño). - El piso se considera aceptable si se declara Parquet, piso flotante, cerámico, madera, alfombra, flexit, cubrepiso u otro similar; sobre radier o vigas de madera.

Viviendas con índice de materialidad recuperable: Cantidad de viviendas particulares ocupadas con moradores presentes que tienen un Índice de Materialidad Recuperable. Es decir, que al menos uno de los materiales (paredes exteriores, cubierta del techo o piso de la vivienda) fue clasificado como recuperables y ningún material como irrecuperable. - Las paredes exteriores se consideran recuperables si se declara Tabique sin forro interior (madera u otro), o Adobe, barro, quincha, pirca, u otro artesanal tradicional - La cubierta del techo se considera recuperable si se declara Fonolita o plancha de fieltro embreado o Paja, coirón, totora o caña. - El piso se considera recuperable si se declara Radier sin revestimiento, Baldosa de cemento o Capa de cemento sobre tierra.

Viviendas con índice de materialidad irrecuperable: Cantidad de viviendas particulares ocupadas con moradores presentes que tienen un Índice de Materialidad Irrecuperable. Es decir, si las paredes exteriores, cubierta del techo o piso de la vivienda fueron clasificados como irrecuperables. - Las paredes exteriores se consideran irrecuperables si se declara Materiales precarios (lata, cartón, plástico, etc.). - La cubierta del techo se considera irrecuperable si se declara Materiales precarios (lata, cartón, plástico, etc.), o Sin cubierta sólida en el techo. - El piso se considera irrecuperable si se declara Tierra.

Fuente: Glosario Censo 2017, INE.

*Datos
Sociodemográficos*
**Comuna de
Santiago**

